34 Balade du Parc de la Biodiversité

Départ : Bas-en-Basset - Espace Fabro
Sens : anti-horaire
Distance : 7,9 km
Dénivelé : 40 m
Remarque : Contresens avec d'autres circuits

Cette balade familiale sans difficulté permet de découvrir un site remarquable classé Natura 2000 où la Loire côtoie 13 étangs. Bords des étangs, forêts, rives de la Loire, quel plaisir de découvrir sans effort un paysage changeant dominé par les imposantes ruines de la forteresse de Rochebaron, et de surprendre le gracieux envol d'un héron !

93 Les mâts sages

Départ : Saint-Didier-en-Velay - Route des Mâts - aire de stationnement
Sens : anti-horaire
Distance : 5,9 km
Dénivelé : 68 m

Une chose est sûre, on ne vient pas gagner le maillot à pois sur ce parcours. Avec ses 68 m de dénivelé, c'est une étape à partager avant tout en famille !

101 La Réserve Naturelle Régionale au Pertuiset

Départ : Unieux - Parking du Pertuiset - 42 avenue Roger Salengro
Sens : horaire
Distance : 5,2 km
Dénivelé : 150 m

Cette balade accessible à tous est idéale pour une sortie en famille, avec un magnifique panorama sur la Loire, côté sud, en plein coeur de la Réserve Naturelle Régionale.Vous pourrez apprécier une superbe vue sur le pont du Pertuiset. Vous pourrez aussi découvrir l'histoire de cet endroit magique, des anecdotes sur la vie des habitants de la région, la géologie, la faune et la flore grâce à plusieurs panneaux d'interprétation tout au long du chemin.

DES FAMILIAUX

37 Circuit de Méalet

Départ : Saint-Pal-de-Chalencon - Rue Pierre Savel
Sens : anti-horaire
Distance : 11,9 km
Dénivelé : 260 m

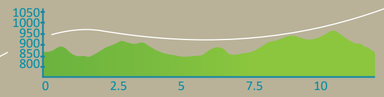

Un circuit assez facile au départ de Saint-Pal-de-Chalencon, *petite cité de caractère* pour combiner sport et découverte du patrimoine local. Après un périple d'une dizaine de kilomètres entre bois et pâturages, l'arrivée se fait par le village de Méalet. Là, pause photo obligatoire : Monts du Forez, Mézenc, Devès et même, par belle météo, Mont-Blanc !
Le plus dur de la randonnée étant derrière vous, vous n'aurez plus qu'à vous laisser glisser jusqu'au bourg de Saint-Pal en contre-bas.

87 Le tour au galop

Départ : Saint-Victor-Malescours - Route de la Garne - stade de foot
Sens : anti-horaire
Distance : 13,2 km
Dénivelé : 267 m

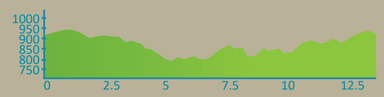

La mise en route se fait en douceur sur un chemin où règnent des odeurs de sous bois ! Vous continuerez par un enchaînement de courtes montées techniques et descentes ludiques qui nécessitent un premier niveau de pilotage, notamment dans les montées au nord de Faridouay et à Fraisse ...

107 Signal de Grangent

Départ : Saint-Just Saint-Rambert - D32 - Aire du Signal de Grangent (vue panoramique)
Sens : anti-horaire
Distance : 16,9 km
Dénivelé : 410 m

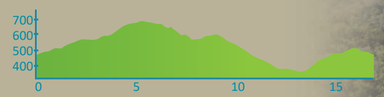

Avec un départ magnifique près du barrage de Grangent et de son château, ce parcours vraiment sympathique pour les puristes du VTT mais également abordable pour les familles, propose de belles vues sur la plaine du Forez.

23 Lous Pinatous

Départ : Beauzac - Place du Pré Clos
Sens : horaire
Distance : 18,2 km
Dénivelé : 560 m

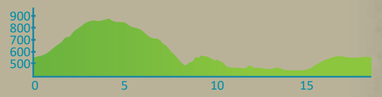

Les 3 premiers km sont exigeants avec des sentiers caillouteux, puis la descente jusqu'à l'Ance est rapide et sans danger. On traverse alors 3 fois la rivière avant de remonter vers Beauzac par de grands chemins sablonneux. Ce circuit offre une large palette de découvertes de patrimoine et de paysages typiques de Haute-Loire : joli bourg médiéval de Beauzac, panoramas superbes sur les fameux sucs volcaniques, ambiance fraîche et mytérieuse en longeant l'Ance.

31 La Roche de l'Âne

Départ : Sainte-Sigolène - Place Jean Salque
Sens : horaire
Distance : 28,7 km
Dénivelé : 506 m

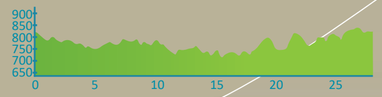

La mise en route est facile, les 5 premiers km sont plutôt descendants, puis s'enchainent ensuite des sentiers souvent larges et peu pentus. Il faudra pousser votre VTT sur 100 m avant Vachères ! Un dernier effort pour sortir de l'étang du Villard puis roues libres vers l'arrivée ! Ne pas oublier de lever les yeux du guidon pour admirer les points de vue sur les Gorges du Lignon et la ligne des Sucs du Velay depuis Crossac (commune des Villettes).

AUX SPORTIFS

92 Chaud le grand bachat

Départ : Saint-Ferréol-d'Auroure - Rue du Mont - complexe sportif
Sens : anti-horaire
Distance : 14,3 km
Dénivelé : 352 m

Ca commence tout doux sur les plateaux Saint-Ferrois, mais attention, il ne faut pas s'y fier... ça monte et ça descend jusqu'au majestueux aqueduc des onze ponts qui enjambe la Gampille. Il faudra en garder sous la pédale pour se hisser jusqu'au bourg de Saint-Ferréol-d'Auroure.

36 De Rochebaron à Chalencon

Départ : Bas-en-Basset - Espace Fabro
Sens : horaire
Distance : 59,8 km
Dénivelé : 1659 m

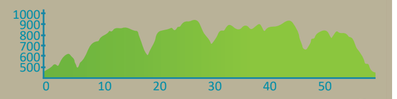

Un circuit technique réservé aux vététistes adeptes des efforts de longue durée et amoureux des beaux paysages !

Le préféré de Jordan Sarrou

Dès les premiers km le ton est donné avec une première sortie difficile de la vallée de la Loire vers Crémerolles puis une première descente vers le ruisseau de l'Andrable. Ensuite les montées et les descentes s'enchaînent avec peu de répit, on traverse une première fois l'Ance au pont du Diable sous le beau village de Chalencon.
Après Boisset, en direction de Tiranges, le circuit est moins sportif jusqu'à la descente vers le saut de Bezan où on traverse une dernière fois l'Andrable pour remonter vers Valprivas puis Thézenac pour enfin se laisser filer vers le château de Rochebaron puis l'arrivée.

91 Le bois noir

Départ : La Séauve-sur-Semène - Allée du canal - aire de loisirs
Sens : anti-horaire
Distance : 34,7 km
Dénivelé : 898 m

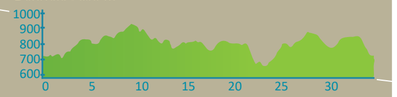

Le denivelé l'annonce... ça va chauffer dans les cuisses ! C'est sportif mais c'est du plaisir ! Petit passage par la *toune* en bord de Semène et les maisons de passementiers plus loin sur le parcours, découverte de jolies histoires de papetiers, de forêt dense et de magnifiques points de vue... tout un programme !

110 Les plateaux des gorges de la Loire

Départ : Chambles - Parking du château d'Essalois
Sens : anti-horaire
Distance : 20,1 km
Dénivelé : 560 m

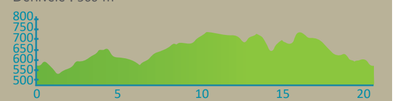

Sur les hauteurs des gorges de la Loire en zone Natura 2000, ce parcours sportif propose une boucle sur les plateaux de Chambles et Saint-Maurice en Gourgois, pour profiter du grand patrimoine de la région : châteaux (Essalois, Vassalieux, bourg de Chambles), mais aussi de très belles vues depuis le hameau du Theil sur les contreforts du Pilat et le crêt de l'Oeillon par beau temps.

103 Les perles de Saint-Victor

Départ : Saint-Victor sur Loire - Parking intersection Rue du Port / Montée du Vieux Bourg
Sens : horaire
Distance : 11,7 km
Dénivelé : 400 m

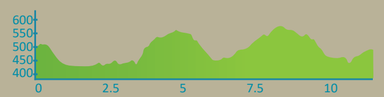

Le parcours propose une découverte sportive de tous les aspects de Saint-Victor : de ses ruelles pavées et son château médiéval à son port de plaisance, mais aussi sa riche biodiversité au coeur de la Réserve Naturelle Régionale. Des points de vue majestueux sur les plus beaux châteaux des gorges de la Loire attendent les courageux à l'arrivée sur le plateau de Condamine.

111 Les forêts de Caloire

Départ : Caloire - Vareilles - Chemin de la Mairie
Sens : horaire
Distance : 16 km
Dénivelé : 560 m

Parcours agréable et varié mais physique, vous vous baladerez à la fois à travers d'immenses hêtraies protégées par le dispositif Natura 2000, tout en pouvant admirer sur les hauteurs de magnifiques vues sur la Loire, Saint-Victor sur Loire et le hameau de Quéret - déconseillé aux VAE.

31 points de départ pour 49 circuits de 5,2 km à 60 km :
> 9 verts, 11 bleus, 21 rouges, 8 noirs

Nos coups de coeur

81 Le beau voir

Départ : Route de L'Hermet - aire de stationnement
Sens : horaire
Distance : 15,9 km
Dénivelé : 543 m

Dès le départ ça pique ! Les mollets sont rapidement sollicités avec ce parcours exigeant et technique. L'arrivée au hameau de Mons se mérite. La montée est raide, mais la vue au sommet en vaut la chandelle. La table d'orientation vous permettra de découvrir un magnifique panorama à 360° et de faire une pause bien méritée avant d'attaquer la redescente.

Téléchargez tous nos circuits sur gorgesdelaloire.com

Crédits photos : Jean-Claude Paravre - Jordan Sarrou - Spécialized - création : Gorges de la Loire - impression : Déposé par Edel

GORGES DE LA LOIRE
Espace VTT-FFC
sur le terrain ...

SITES VTT-FFC®

Autour de Monistrol-sur-Loire et Saint-Pal-de-Chalencon

ITINÉRAIRES & SITES respirando

21	Le Suc de la Peyrouse	La Chapelle d'Aurec Place de la mairie	14,9 km	235 m	⚡
22	La balade des Rochetons	Les Villettes Trevas - Devant l'école	9,2 km	161 m	⚡
23	Lous Pinatous	Beauzac Place du Pré Clos	18,2 km	560 m	
24	De l'Ance à la Loire		27,3 km	795 m	
25	La Frétisse		35,1 km	939 m	
26	Les Gouttes de Veyrines	Monistrol-sur-Loire Allée du château	28,3 km	700 m	
27	La voie romaine		21,8 km	490 m	⚡
28	La Perrière		18 km	450 m	⚡
29	Les terrasses de la Loire		37,5 km	790 m	
30	Les Gorges de la Dunière	Sainte-Sigolène Place Jean Salque	37,7 km	1008 m	
31	La roche de l'âne		28,7 km	506 m	⚡
32	Circuit de la gare	Saint-Pal-de-Mons Salle des fêtes	21,3 km	435 m	⚡
33	Le suc de Mons		41 km	1054 m	
34	Balade du parc de la biodiversité	Bas-en-Basset Espace Fabro	7,9 km	40 m	⚡
35	Circuit de la chapelle Sainte-Reine		28 km	590 m	⚡
36	De Rochebaron à Chalencon		59,8 km	1659 m	
37	Circuit de Méalet	Saint-Pal-de-Chalencon Rue Pierre Savel	11,9 km	260 m	⚡
38	Aux confins du Forez		25,7 km	465 m	⚡
39	Circuit de l'arboretum	Boisset Place de l'église	18,8 km	380 m	⚡
40	Circuit des rois de Cerces	Tiranges Rue des Fontaines	21 km	550 m	

D'Aurec sur Loire à Saint-Victor-Malescours

81	Le beau voir	Aurec-sur-Loire Route de L'Hermet - aire de stationnement	15,9 km	543 m	⚡
82	Le noir passe vite		21 km	768 m	
84	Deux roues à pied	Aurec-sur-Loire Hameau d'Ouillas	5,2 km	62 m	⚡
85	Le tour d'Oriol		15,3 km	457 m	
86	Les passerelles en Semène	Aurec-sur-Loire Route de Nurols - base de loisirs	9,4 km	34 m	⚡
87	Le tour au galop	Saint-Victor-Malescours Route de la Garne - stade de foot	13,2 km	267 m	⚡
88	Le Saint Vic'tour		19,5 km	465 m	⚡
89	A petites roues		7,2 km	100 m	⚡
90	La Selva	La-Séauve-sur-Semène Allée du canal - aire de loisirs	16,5 km	407 m	⚡
91	Le bois noir		34,7 km	898 m	⚡
92	Chaud le grand bachat	Saint-Ferréol-d'Auroure Rue du Mont - complexe sportif	14,3 km	352 m	⚡
93	Les mâts sages	Saint-Didier-en-Velay Route des Mâts - aire de stationnement	5,9 km	68 m	⚡
94	La pleyne des mâts		9,7 km	219 m	⚡
95	Le parcours des marteaux	Pont-Salomon Route des acacias - complexe sportif	13,6 km	277 m	⚡
96	Le malmontais	Saint-Just-Malmont Hameau de Malmont - place de l'église	14,2 km	348 m	⚡

Autour du lac de Grangent, en site classé

101	La Réserve Naturelle Régionale au Pertuiset	Unieux Parking du Pertuiset - 42 avenue Roger Salengro	5,2 km	150 m	⚡
102	Du Pertuiset aux Révotes		12,3 km	480 m	
103	Les perles de Saint-Victor	Saint-Victor sur Loire Parking intersection Rue du Port / Montée du Vieux Bourg	11,7 km	400 m	
104	Les ruisseaux de Saint-Victor	Saint-Victor sur Loire Chemin des Tourettes - Pont du Lizeron (entrée en Réserve)	10,5 km	300 m	⚡
105	Le grand tour de Saint-Rambert	Saint-Just Saint-Rambert Place du Pont	13,7 km	75 m	⚡
106	Les bords de Loire à Saint-Rambert		8,1 km	30 m	⚡
107	Signal de Grangent	Saint-Just Saint-Rambert D32 - Aire du Signal de Grangent (vue panoramique)	16,9 km	410 m	⚡
108	Saint-Rambert et l'Etang David	Saint-Just Saint-Rambert Chemin des Unchats - Parking de l'étang David	15,9 km	280 m	⚡
109	Les châteaux de Chambles	Chambles Chemin du Fangeat - Parking du Centre Bourg	13,2 km	300 m	
110	Les plateaux des gorges de la Loire	Chambles Parking du château d'Essalois	20,1 km	560 m	
111	Les forêts de Caloire	Caloire Vareilles - Chemin de la Mairie	16 km	560 m	
112	Les gorges sauvages de Saint-Maurice en Gourgois	Saint-Maurice en Gourgois Rue du 19 mars 1962 - Place de la Mairie	22,2 km	830 m	
113	Le grand tour de Saint-Paul en Cornillon	Saint-Paul en Cornillon Route du Baret - Parking des Neuf Ponts	12,7 km	650 m	
114	De Cornillon au panoramique de l'Ondaine	Saint-Paul en Cornillon Place du lavoir (Cornillon)	13,3 km	450 m	

Et les grands tours

	Entre Loire et forêts (ELF)	136 km	3500 m
	Grande Traversée de la Haute-Loire (GTHL) : de Pontempeyrat à Saint-Victor-Malescours	94,9 km	2500 m

Balisage des circuits

Les différents circuits sont repérés par des numéros. Ils sont classés en fonction de leur difficulté par la couleur des numéros

très facile — facile — difficile — très difficile

direction circuits sur le parcours — prudence ralentir — fausse route — croisement — liaison

Code du vététiste

- Empruntez les chemins balisés en toute sécurité et respectez le sens des itinéraires ;
- Ne surestimez pas vos capacités et restez maître de votre vitesse ;
- Soyez prudents et courtois lors de dépassements ou croisements de randonneurs, le piéton est prioritaire ;
- Contrôlez l'état de votre VTT et prévoyez ravitaillement et accessoires de réparation ;
- Si vous partez seul, laissez votre itinéraire à votre entourage ;
- Le port du casque est recommandé ;
- Respectez les propriétés privées et les zones de culture ;
- Attention aux engins agricoles et forestiers ;
- Refermez les barrières ;
- Evitez la cueillette sauvage de fleurs, fruits et champignons ;
- Ne troublez pas la tranquillité des animaux sauvages ;
- Gardez vos détritus, soyez discret et respectueux de l'environnement ;
- Soyez bien assuré, pensez au Pass'Loisir.

Légende

- départ circuit et n° de départ
- traces et sens des circuits
- circuits accessibles VTTAE
- liaison
- point accueil VTT
- office de tourisme
- lavage VTT
- sanitaires / point d'eau*
- point de vue
- bâti remarquable
- site remarquable

* périodes d'ouvertures selon mairies.

Sport et nature

Avec des parcours pour tous les goûts, cet espace séduira les sportifs comme les amateurs de balades plus familiales.

Les circuits permettent de découvrir l'ensemble du site classé des gorges de la Loire, ses vallons secrets et ses affluents sur deux roues. De la Réserve Naturelle Régionale aux premiers châteaux des gorges, vous parcourez des sentiers aménagés, entretenus et régulièrement contrôlés pour le plaisir de tous.

Et pour s'exercer

Bike park - parcours d'entrainement VTT
trial, BMX, cross country
Complexe sportif Le Pinet - Sainte-Sigolène

A noter sur vos circuits

Base de loisirs d'Aurec-sur-Loire

AIRE respirando

PÔLE D'ACTIVITÉS DE PLEINE NATURE SAINT-ETIENNE - SAINT-VICTOR-SUR-LOIRE

En cours de labellisation 2021 — SPORT NATURE LOIRE

Territoire nature et sportif par excellence, les gorges de la Loire sont partenaires du réseau SURICATE.

SURICATE — SIGNALER UN PROBLÈME

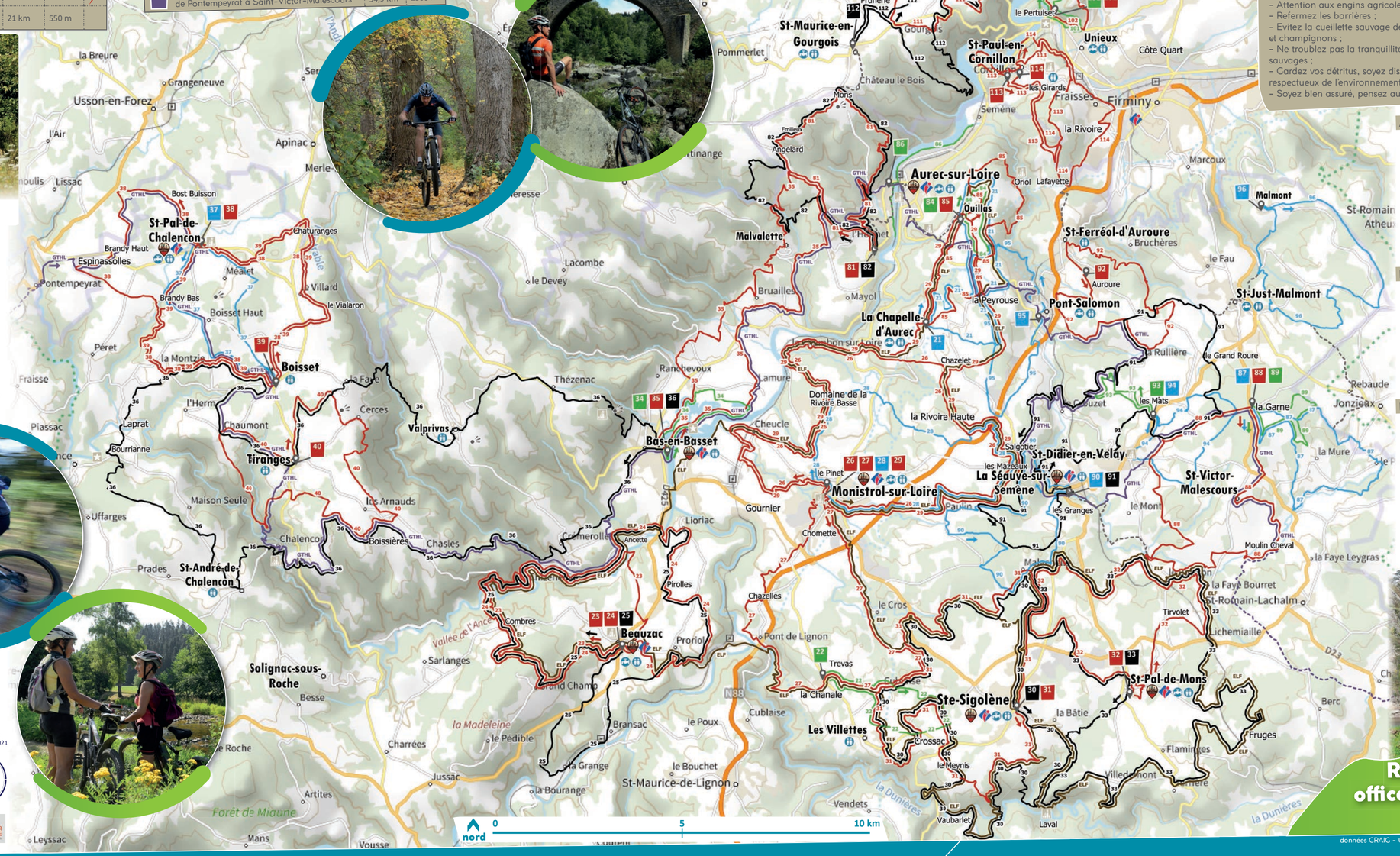

Accompagnement - Moniteur VTT

- Sainte-Sigolène -
Anim'nature - Saint-Romain - 06 83 04 10 84
- Monistrol-sur-Loire -
Wilfrid Delolme - ZA le Pêcher - 06 09 52 09 40
(VTT + VTT AE)
- Saint-Pal de Mons -
Richard Dumas Takumi Sport - 06 27 22 38 29
- Unieux / Saint-Victor sur Loire -
Green Sport - 06 29 86 90 50 - green.sport42@gmail.com
- Andrézieux-Bouthéon -
Léco'ovélo - 4 allée des Troenes - 06 11 83 58 20

Location de VTT

- Sainte-Sigolène -
Anim Nature - Saint-Romain - 06 83 04 10 84
- Monistrol-sur-Loire -
Monistrol Cycles Concept (VVT AE)
04 71 59 32 56
- Saint-Didier en Velay -
Altisports - lieu-dit Robert - 04 71 56 09 15
- Andrézieux-Bouthéon -
Léco'ovélo - 4 allée des Troenes - 06 11 83 58 20

Réparation de VTT

- Monistrol-sur-Loire -
Monistrol Cycles Concept - ZA le Pêcher - 04 71 59 32 56
Intersport - ZA le Pêcher - 04 71 75 90 10
Cycle Bérard - ZA Les Moletons - 04 71 66 53 10
- Saint-Didier en Velay -
Altisports - lieu-dit Robert - 04 71 56 09 15
- Firminy -
Intersport - rue Dorian - 04 77 10 17 90
Giant - 7 rue Dorian - 04 77 56 15 80
- Andrézieux-Bouthéon -
Vélo's mag - Parc des Essarts - 09 81 63 51 07
En roue libre - Rue Grégoire Grange - 06 67 56 18 44
Léco'ovélo - 4 allée des Troenes - 06 11 83 58 20

Rendez-vous dans nos offices de tourisme ou sur gorgesdelaloire.com

données CRAIG - ©IGN 2021 1/87000ème / cartographie : Carto des Sucs