

les gorges de l'Allier
espace vtt-ffc

Balilage des circuits

Les différents circuits sont repérés par des numéros. Ils sont classés en fonction de leur difficulté par la couleur des numéros.

Très facile / Facile / Très difficile

Direction circuits sur le parcours / Prudence ralentir / Fausse route / Croisement / Liaison / Grande traversée

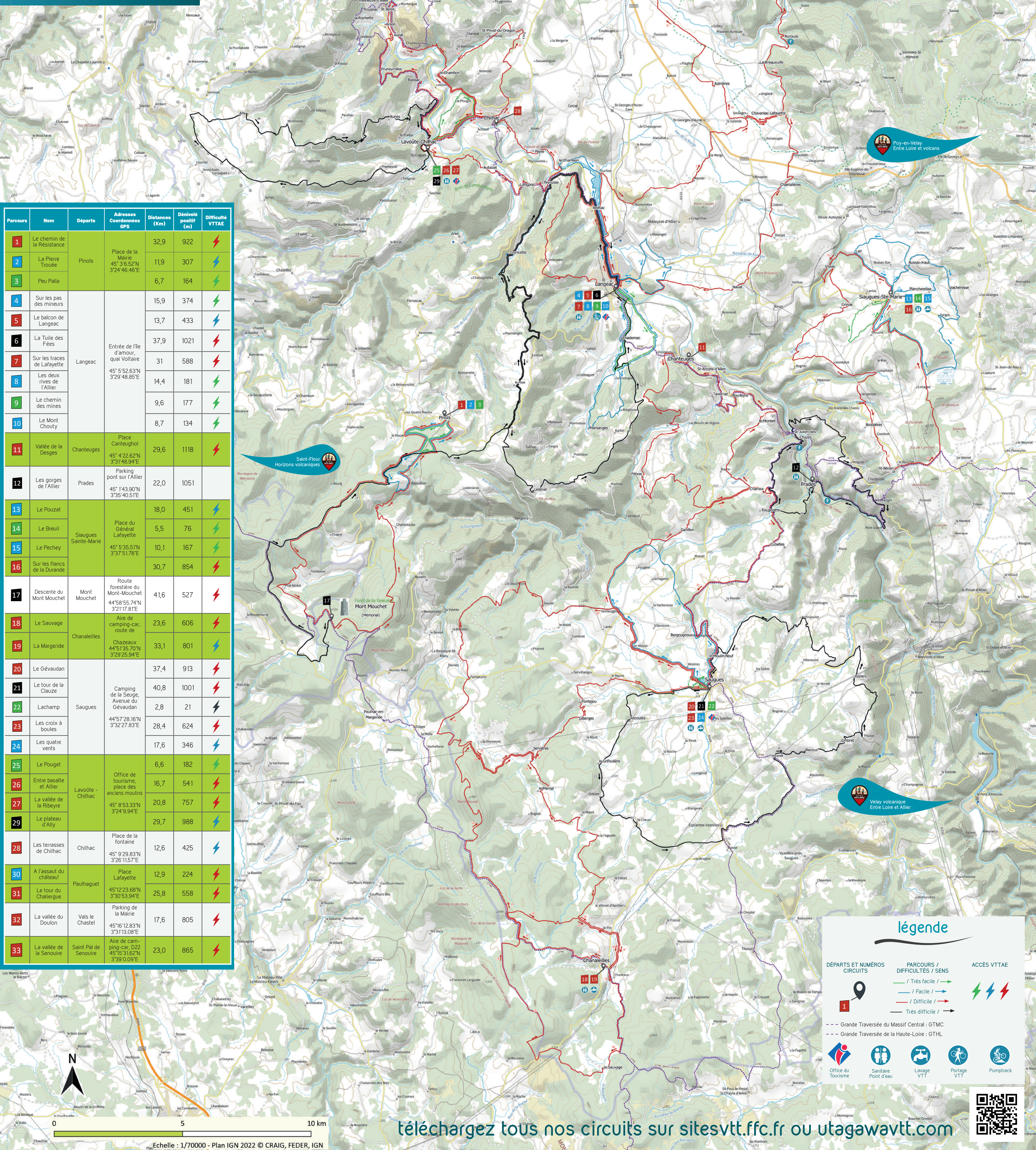
Le « Code du vététiste »

Les recommandations pour bien vivre à VTT

Le Vêlo Tout Terrain comme on veut ! mais ...

- Empuntez les chemins balisés pour votre sécurité et respectez le sens des itinéraires
- Ne surestimez pas vos capacités et restez maître de votre vitesse
- Soyez prudents et courtois lors des déplacements ou croisements de randonneurs car le piéton est prioritaire
- Contrôlez l'état de votre VTT et prévoyez ravitaillement et accessoires de réparation
- Si vous partez seul, laissez votre itinéraire à votre entourage
- Le port du casque est fortement recommandé (obligatoire pour les - de 12 ans)

- Respectez les propriétés privées et les zones de cultures
- Attention aux engins agricoles et forestiers
- Refermez les barrières
- Évitez la cueillette sauvage des fleurs, fruits et champignons
- Ne troublez pas la tranquillité des animaux sauvages
- Gardez vos déchets, soyez discret et respectueux de l'environnement
- Soyez bien assuré, pensez au Pass Loisir
- Les incendies sont nombreux et catastrophiques, n'allumez pas de feu



Parcours	Nom	Départs	Adresse Coordonnées GPS	Distances (km)	Dénivelé positif (m)	Difficulté VTTAE
1	Le chemin de la Résistance			32,9	922	Très difficile
2	La Pierre Trouée	Pinols	Place de la Mairie 45° 3'6.52"N 3°24'46.46"E	11,9	307	Facile
3	Peu Palla			6,7	164	Très facile
4	Sur les pas des mineurs			15,9	374	Facile
5	Le balcon de Langéac			13,7	433	Facile
6	La Tuile des Fées			37,9	1021	Très difficile
7	Sur les traces de Lafayette	Langéac	Entrée de l'île d'amour, quai Voltaire 45° 5'52.63"N 3°29'48.85"E	31	588	Très difficile
8	Les deux rives de l'Allier			14,4	181	Facile
9	Le chemin des mines			9,6	177	Facile
10	Le Mont Chouvy			8,7	134	Facile
11	Vallée de la Desges	Chanteuges	Place Cantegrol 45° 4'22.62"N 3°31'49.94"E	29,6	1118	Très difficile
12	Les gorges de l'Allier	Prades	Parking pont sur l'Allier 45° 143.90"N 3°35'40.51"E	22,0	1051	Très difficile
13	Le Pouzat			18,0	451	Facile
14	Le Breuil	Saugues Sainte-Marie	Place du Général Lafayette 45° 5'35.51"N 3°37'51.78"E	5,5	76	Facile
15	Le Pechey			10,1	167	Facile
16	Sur les flancs de la Durande			30,7	854	Très difficile
17	Descente du Mont Mouchet	Mont Mouchet	Route forestière du Mont-Mouchet 44°58'55.74"N 3°21'17.81"E	41,6	527	Très difficile
18	Le Sauvage	Chanaleilles	Aire de camping-car, route de 44°51'35.70"N 3°29'25.94"E	23,6	606	Très difficile
19	La Margeride			33,1	801	Très difficile
20	Le Gévaudan			37,4	913	Très difficile
21	Le tour de la Clauze			40,8	1001	Très difficile
22	Lachamp	Saugues	Camping de la Seuge, Avenue du Gévaudan 44°57'28.16"N 3°32'27.83"E	2,8	21	Très facile
23	Les croix à boules			28,4	624	Très difficile
24	Les quatre vents			17,6	346	Facile
25	Le Pouget			6,6	182	Facile
26	Entre basalte et Allier	Lavoûte - Chiljac	Office de tourisme, place des anciens moulins 45° 8'53.33"N 3°24'9.94"E	16,7	541	Très difficile
27	La vallée de la Ribeyre			20,8	757	Très difficile
29	Le plateau d'Ally			29,7	988	Très difficile
28	Les terrasses de Chiljac	Chiljac	Place de la fontaine 45° 9'29.83"N 3°26'11.57"E	12,6	425	Facile
30	À l'assaut du château	Paulhaguet	Place Lafayette 45°12'23.68"N 3°30'53.94"E	12,9	224	Facile
31	Le tour du Chailergue			25,8	558	Très difficile
32	La vallée du Douon	Vals le Chastel	Parking de la Mairie 45°16'12.83"N 3°31'13.08"E	17,6	805	Très difficile
33	La vallée de la Senouire	Saint Pal de Senouire	Aire de camping-car, D22 45°15'31.62"N 3°39'0.09"E	23,0	865	Très difficile

légende

DÉPARTS ET NUMÉROS CIRCUITS

PARCOURS / DIFFICULTÉS / SENS

ACCÈS VTTAE

Très facile / Facile / Difficile / Très difficile

Grande Traversée de la Haute-Loire : GTHL

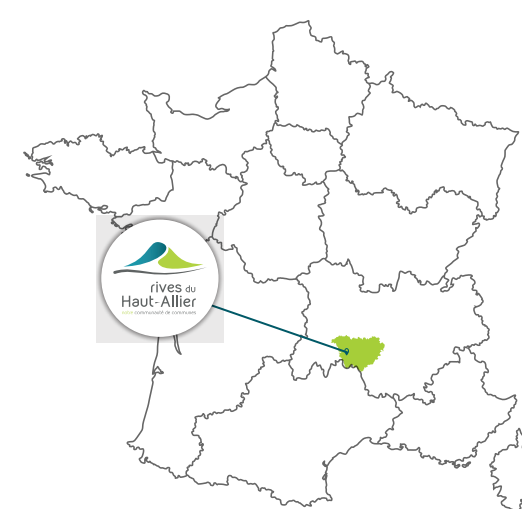
Office de Tourisme / Sanitaire Point d'eau / Lavage VTT / Portage VTT / Pumptrack

0 5 10 km

Echelle : 1/70000 - Plan IGN 2022 © CRAIG, FEDER, IGN

téléchargez tous nos circuits sur sitesvtt.ffc.fr ou utagawavtt.com

SURICATE / SIGNALER UN PROBLÈME / rives du Haut-Allier / les gorges de l'allier / My haute-loire / LEADER / LEUROPÉ S'ENGAGE en région Auvergne-Rhône-Alpes avec le FEADER



BUREAU D'ACCUEIL DE LANGEAC
9 Boulevard Charles de Gaulle
43300 LANGEAC
Tél. 04 71 77 05 41
ot.langeac@haut-allier.com

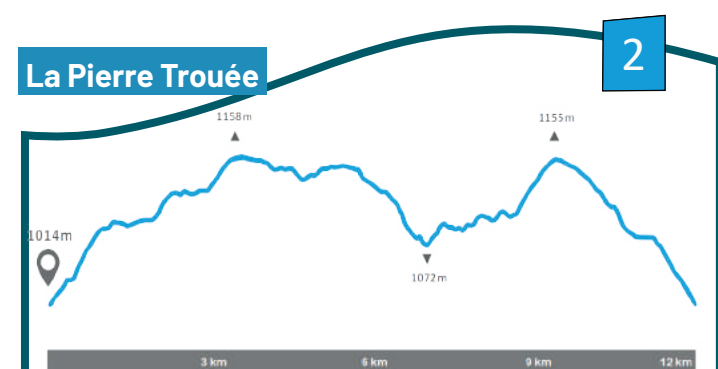
BUREAU D'ACCUEIL DE SAUGUES
9 Cours Gervais
43300 SAUGUES
Tél. 04 71 77 11 38
ot.saugues@haut-allier.com

BUREAU D'ACCUEIL DE LAVOÛTE-CHILHAC
Place des Anciens Moulins
43300 LAVOÛTE-CHILHAC
Tél. 04 71 77 46 51
ot.lavoüte-chilhac@haut-allier.com

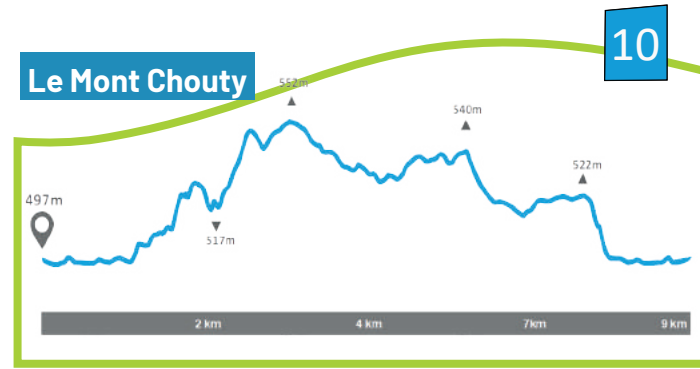
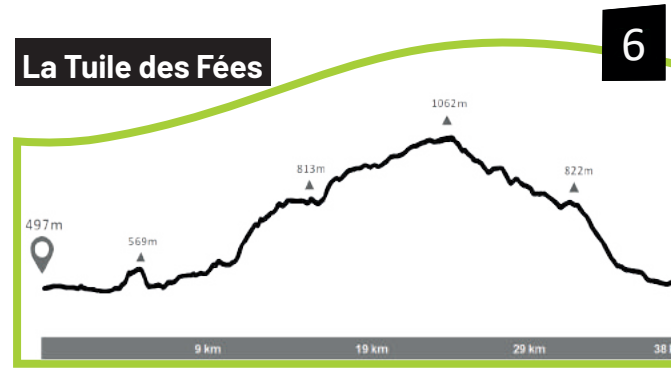
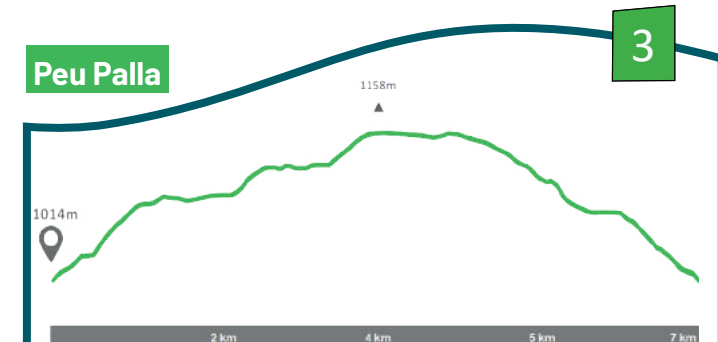
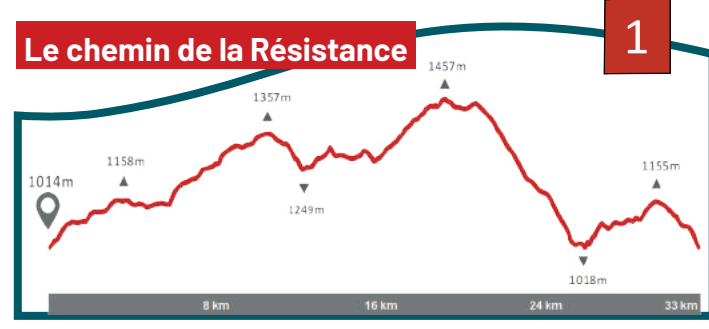
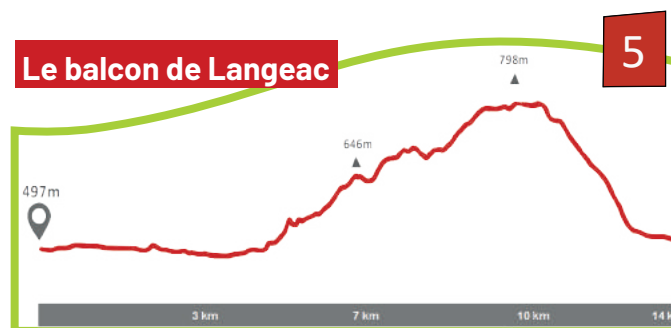
Guide des itinéraires VTT



Pinols
Place de la Mairie
45° 3'6.52"N 3°24'46.46"E



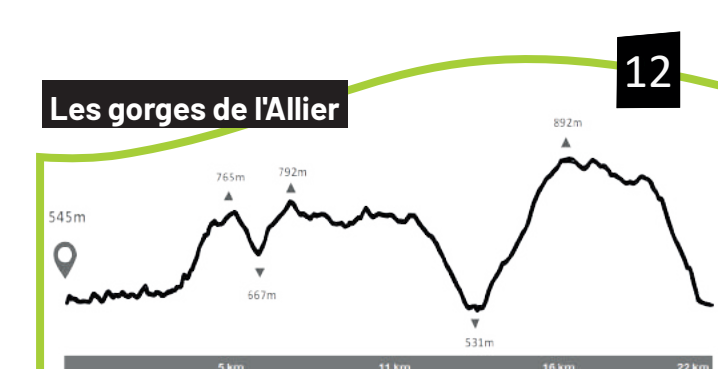
Langeac
Entrée de l'île d'amour,
quai Voltaire
45° 5'52.63"N 3°29'48.85"E



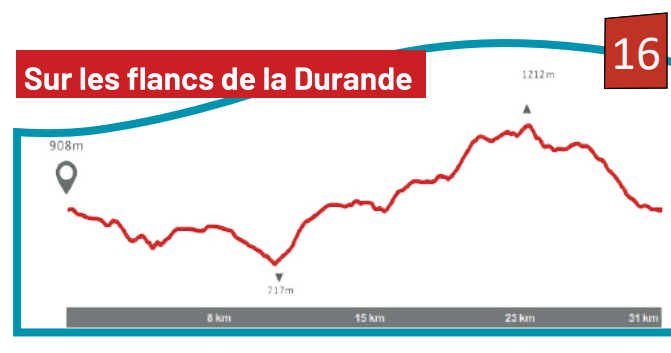

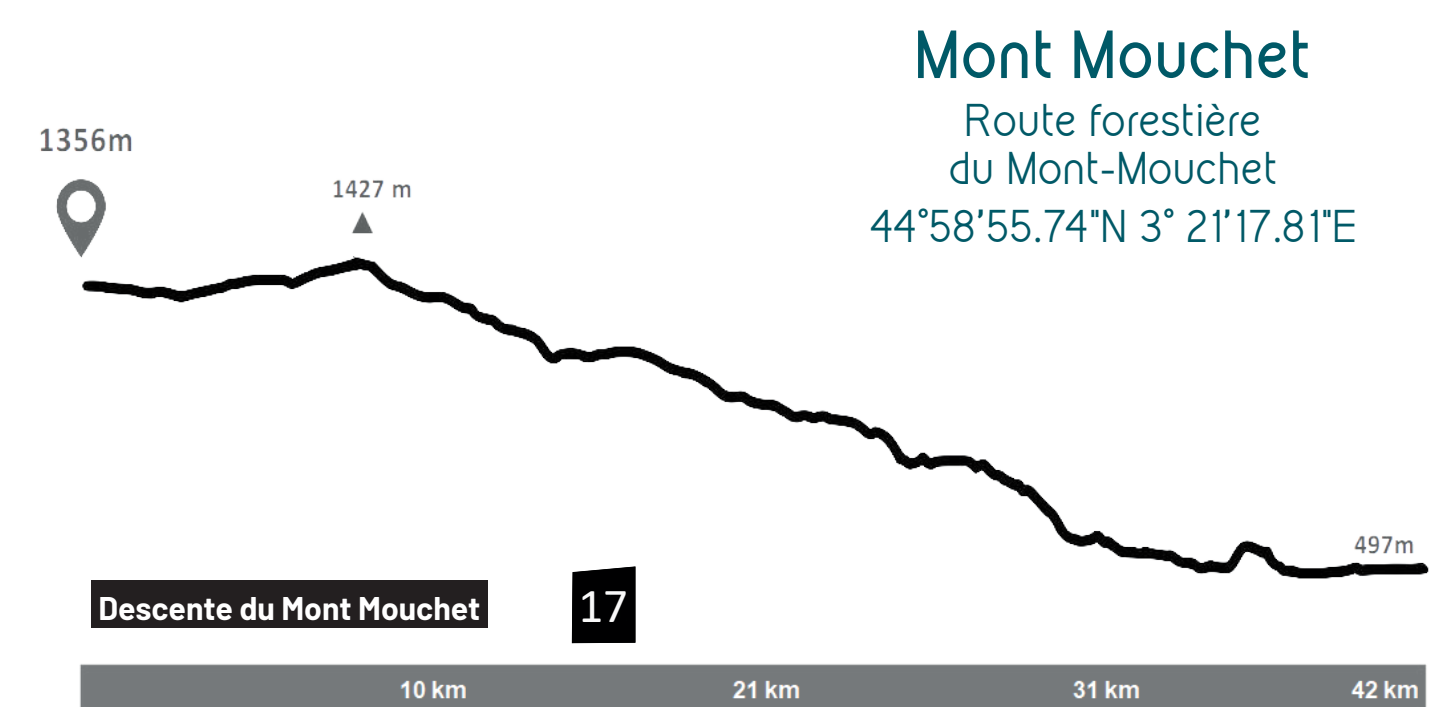

Chanteuges
Place Canteughol
45° 4'22.62"N 3°31'48.94"E



Prades
Parking pont sur l'Allier
45° 1'43.90"N 3°35'40.51"E

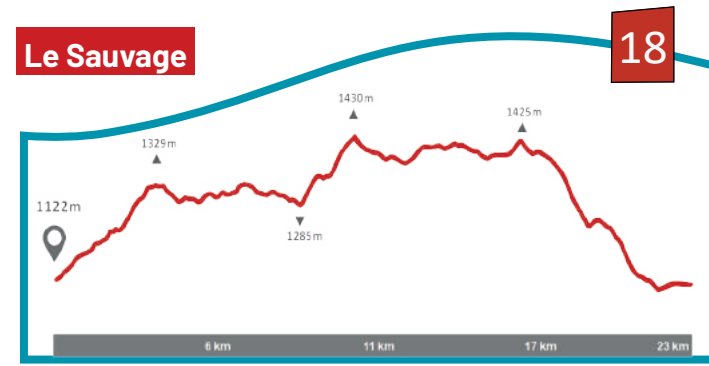


Siaugues-Sainte-Marie
Place du Général Lafayette
45° 5'35.51"N 3°37'51.78"E




Chanaleilles

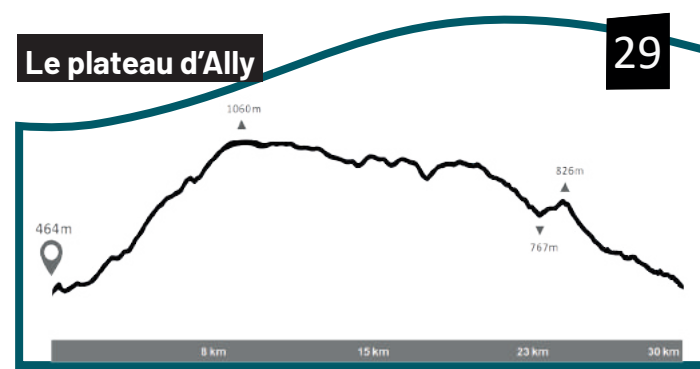
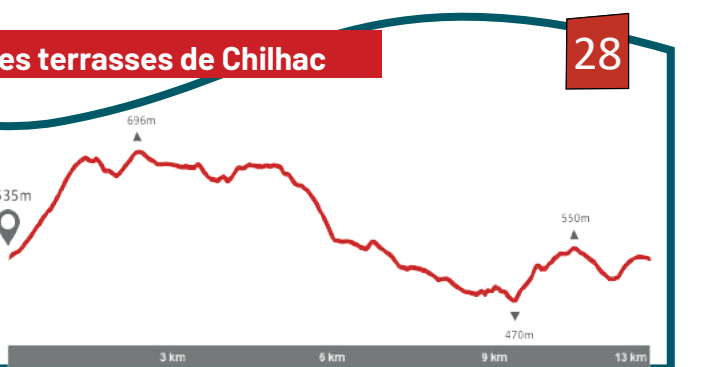

Aire de camping car, route de Chazeaux
44°51'35.70"N 3°29'25.94"E



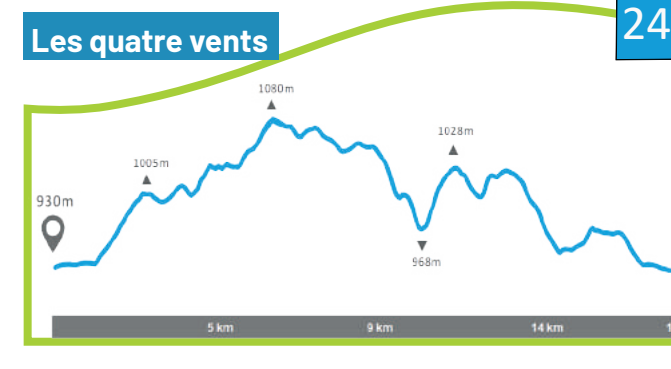
Saugues
Camping de la Seuge,
avenue du Gévaudan
44°57'28.16"N 3°32'27.83"E



Lavoûte-Chilhac
Office de tourisme,
place des anciens moulins
45° 8'53.33"N 3°24'9.94"E


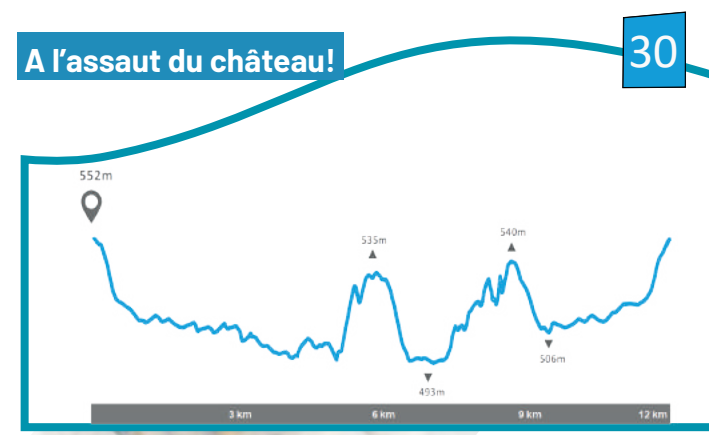


Chilhac
Place de la fontaine
45° 9'29.83"N 3°26'11.57"E



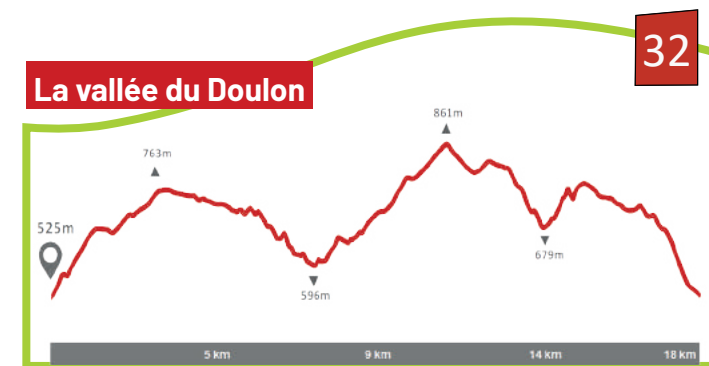
Paulhaguet

Place Lafayette
45°12'23.68"N 3°30'53.94"E



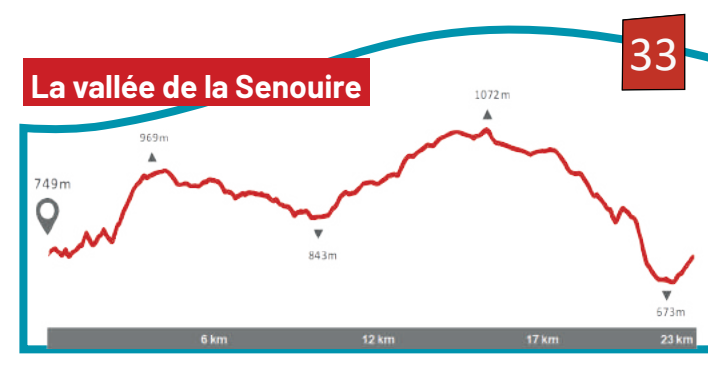
Vals-le-Chastel

Parking de la Mairie
45°16'12.83"N 3°31'13.08"E



Saint-Pal-de-Senouire

Aire de camping car, D22
45°15'31.62"N 3°39'0.09"E



la Grande Traversée du Massif Central

Avec un itinéraire de 1400 km reliant les grands lacs du Morvan à la Méditerranée, la Grande Traversée du Massif Central (GTMC), est intégralement accessible aux VTT comme aux VTT à assistance électrique. Plus longue Grande Traversée VTT de France, elle a vu le jour en 2018 et traverse les Gorges de l'Allier. L'itinéraire est accessible depuis Langeac.
la-gtmc.com



téléchargez tous nos circuits
sur sitesvtt.ffc.fr ou utagavtt.com

My
haute-loire
LE SECRET LE MIEUX GARDÉ D'Auvergne

la Grande Traversée VTT de la Haute-Loire

Parcourir la Grande Traversée de la Haute-Loire à VTT c'est vivre une aventure unique sur plus 600 km. Chaque étape vous réserve une variété de paysages, une diversité de chemins, singles, pistes... Imaginé et tracé pour les pratiquants de VTTAE et de VTT musculaire, pour les sportifs, pour les épicuriens et les voyageurs itinérants le parcours rassemble tous les plaisirs de la pratique.
sitesvtt.ffc.fr/grandes-traversées/la-grande-traversée-de-la-haute-loire/